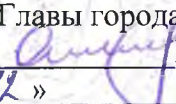


СОГЛАСОВАНО


И.о. Главы города Мирный

К.Н. Антонов
« 12 » 09 2017 г.

СОГЛАСОВАНО

Начальник ОГИБДД ОМВД России по
Мирнинскому району РС (Я)
подполковник полиции

А.Г. Иванов
« » 2017 г.

УТВЕРЖДАЮ

Исполнительный директор
АН ДОО «Алмазик»

Е.Е. Балахонский
« » 2017 г.



ПАСПОРТ

дорожной безопасности

детского сада № 55 «Сулусчаан» – филиала

Автономной некоммерческой дошкольной образовательной организации

«Алмазик»

Республика Саха (Якутия)
г. Мирный
2017 г.

Общие сведения

Полное наименование: Детский сад № 55 «Сулусчаан» – филиал Автономной некоммерческой дошкольной образовательной организации «Алмазик»

Тип ОУ: детский сад

Юридический адрес: 678170, Республика Саха (Якутия), Мирнинский район, г. Мирный, ул. Ленина, дом 14 «А»

Фактический адрес: 678170, Республика Саха (Якутия), Мирнинский район, г. Мирный, улица Московская 15/1

Руководители образовательного учреждения:

Заведующий детским садом Тебенькова Светлана Дмитриевна 8 41136 9-08-32
(фамилия, имя, отчество) (телефон)

Старший воспитатель Постникова Оксана Валерьевна 8 41136 9-08-32
(фамилия, имя, отчество) (телефон)

Ответственный работник

АН ДОО «Алмазик» заместитель исполнительного директора по экономической безопасности и режиму Михаил Викторович Пальчиков 8 41136 9-06-89

Ответственные от

Госавтоинспекции инспектор по пропаганде ОГИБДД ОМВД по Мирнинскому району Дмитрий Олегович Шобогоров 8 41136 4-42-10

Ответственный работник

за мероприятия по профилактике

детского травматизма заместитель исполнительного директора по образовательной работе Татьяна Сергеевна Павлова 8 41136 9-08-73

Руководитель или ответственный работник дорожно-эксплуатационной организации, осуществляющей содержание улично-дорожной сети (УДС)*

_____ (фамилия, имя, отчество)

_____ (телефон)

Руководитель или ответственный работник дорожно-эксплуатационной организации, осуществляющей содержание технических средств организации дорожного движения (ТСОДД)*

_____ (фамилия, имя, отчество)

_____ (телефон)

* Дорожно-эксплуатационные организации, осуществляющие содержание УДС и ТСОДД, несут ответственность в соответствии с законодательством Российской Федерации (Федеральный закон «О безопасности дорожного движения» от 10 декабря 1995 г. № 196-ФЗ, Кодекс Российской Федерации об административных правонарушениях, Гражданский кодекс Российской Федерации)

Количество воспитанников 153

Наличие уголка по БДД имеется, в групповых помещениях
(если имеется, указать место расположения)

Наличие класса по БДД нет
(если имеется, указать место расположения)

Наличие автогородка (площадки) по БДД тематическая площадка на территории детского сада

Наличие автомашин в образовательном учреждении нет

Время пребывания воспитанников: с 07.30.ч до 18.30. ч., выходные дни: суббота, воскресенье, праздничные дни, установленные законодательством РФ и РС (Я).

Телефоны оперативных служб:

112 - единый номер экстренных служб;

030 – скорая медицинская помощь;

020 – полиция;

010 - пожарная охрана.

Содержание

I. План-схемы детского сада.

1. Район расположения детского сада, пути движения транспортных средств и воспитанников, их родителей (законных представителей).
2. Организация дорожного движения в непосредственной близости от детского сада с размещением соответствующих технических средств организации дорожного движения, маршруты движения детей и расположение парковочных мест.
3. Маршрут движения организованных групп детей от детского сада к ботаническому парку.
4. Маршрут движения организованных групп детей от детского сада к Мемориальному комплексу «30-летие Победы»
5. Пути движения транспортных средств к местам разгрузки/погрузки и рекомендуемые безопасные пути передвижения детей по территории образовательного учреждения.

II. Информация об обеспечении безопасности перевозок детей специальным транспортным средством (автобусом).

III. Приложения

I. План-схемы образовательного учреждения.

1. Район расположения образовательного учреждения, пути движения транспортных средств и воспитанников, их родителей (законных представителей)

1.1. Территория детского сада граничит:

- с севера по улице Комсомольская, школа № 12;
- с востока проспект Ленинградский, УТКЦ «Якутск», магазин «Колос», жилые дома, Мемориальный комплекс «30-летие Победы»;
- с юга ул. Московская, магазин «Фантом»;
- с запада Ботанический парк, ЗГС, жилой дом.

1.2. Территория, указанная на схеме, включает:

- месторасположение детского сада;
- жилые дома, которые находятся в непосредственной близости детского сада;
- автомобильные дороги и тротуары.

1.3. На схеме обозначены:

- расположение детского сада, не жилые здания (магазины)
- сеть автомобильных дорог;
- пути движения транспортных средств;
- пути движения воспитанников и их родителей (законных представителей) в/из детского сада;
- опасный участок;
- уличные наземные-регулируемые пешеходные переходы;
- название улиц;
- опасная зона: так как детский сад находится в жилом квартале на пути движения детей к образовательному учреждению и обратно.

Приложение № 1.

2. Схема организации дорожного движения в непосредственной близости от образовательного учреждения с размещением соответствующих технических средств организации дорожного движения, маршрутов движения детей и расположения парковочных мест

Схема организации дорожного движения ограничена автомобильными дорогами, находящимися в непосредственной близости от детского сада.

1. На схеме обозначены:

- здание детского сада № 55 «Сулусчаан» с указанием территории, принадлежащей непосредственно детскому саду;
- дорожные знаки расположены в определённых местах, в соответствии с правилами дорожного движения;
- движение транспортных средств по проезжей части двустороннее;
- направление безопасного маршрута движения детей осуществляется по тротуарам, находящимся в непосредственной близости к детскому саду.

2. На схеме указано расположение остановок автобусов и безопасные маршруты движения детей от остановочного пункта к детскому саду и обратно.

Приложение № 2.

3. Маршрут движения организованных групп детей от детского сада к ботаническому парку.

На схеме района расположения детского сада указан безопасный маршрут движения детей от детского сада к ботаническому парку.

Схема используется специалистами детского сада при организации выхода групп детей на целевые прогулки и экскурсии.

Приложение № 3.

4. Маршрут движения организованных групп детей от детского сада к Мемориальному комплексу «30-летие Победы»

На схеме района расположения детского сада указан безопасный маршрут движения детей от детского сада к Мемориальному комплексу «30-летие Победы».

Схема используется специалистами детского сада при организации выхода групп детей на целевые прогулки и экскурсии.

Приложение № 4.

5. Пути движения транспортных средств к местам разгрузки/погрузки и рекомендуемые безопасные пути передвижения детей по территории образовательного учреждения

На схеме указана траектория движения транспортных средств на территории детского сада, к месту погрузки/разгрузки машин, а также пересечение его с маршрутом движения детей.

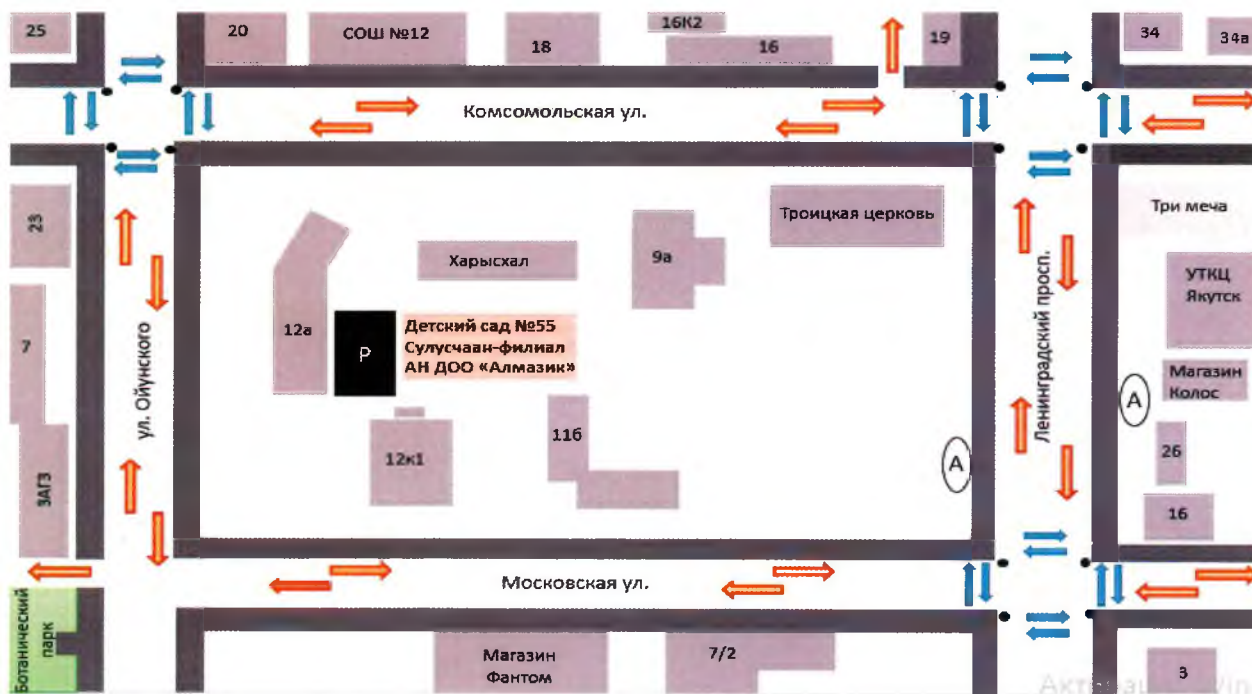
В связи с этим на территории образовательного учреждения не исключается пересечение путей движения детей и путей движения транспортных средств.

Приложение № 5.

II. Информация об обеспечении безопасности перевозок детей специальным транспортным средством (автобусом)

Перевозка детей специальным транспортным средством в детском саду № 55 «Сулусчаан» не производится. Транспортные средства на балансе детского сада не числятся.

Район расположения образовательного учреждения, пути движения транспортных средств и воспитанников, их родителей (законных представителей)









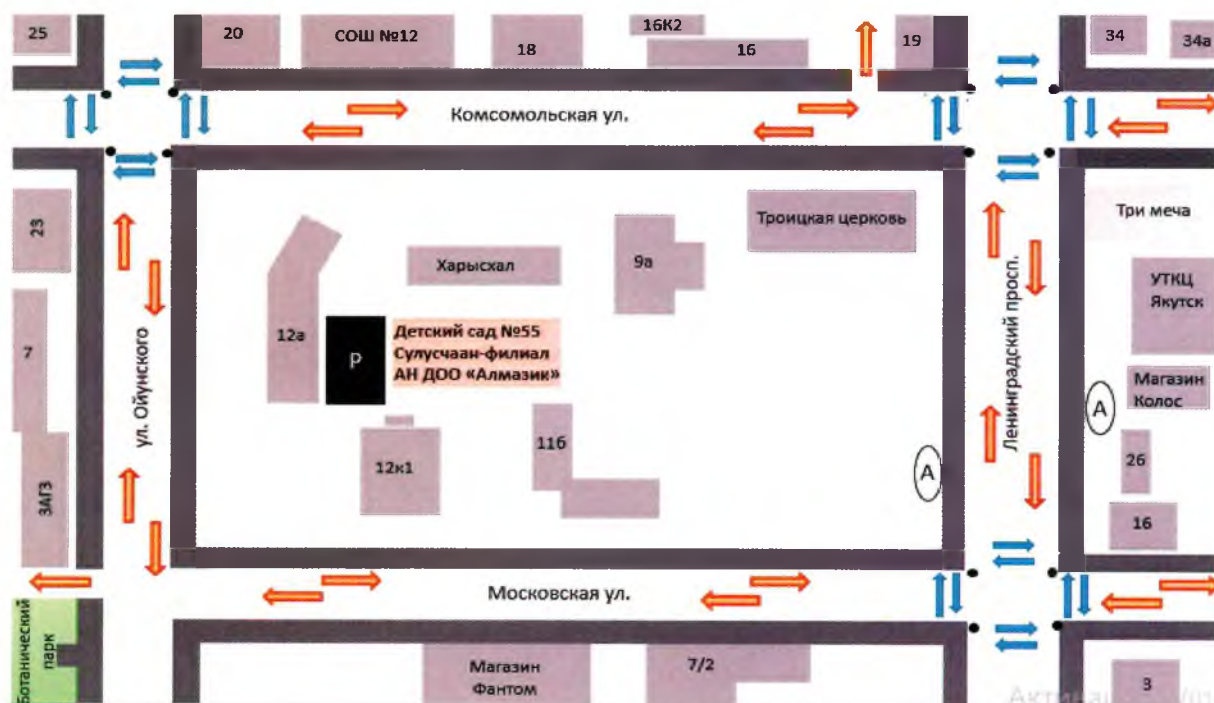








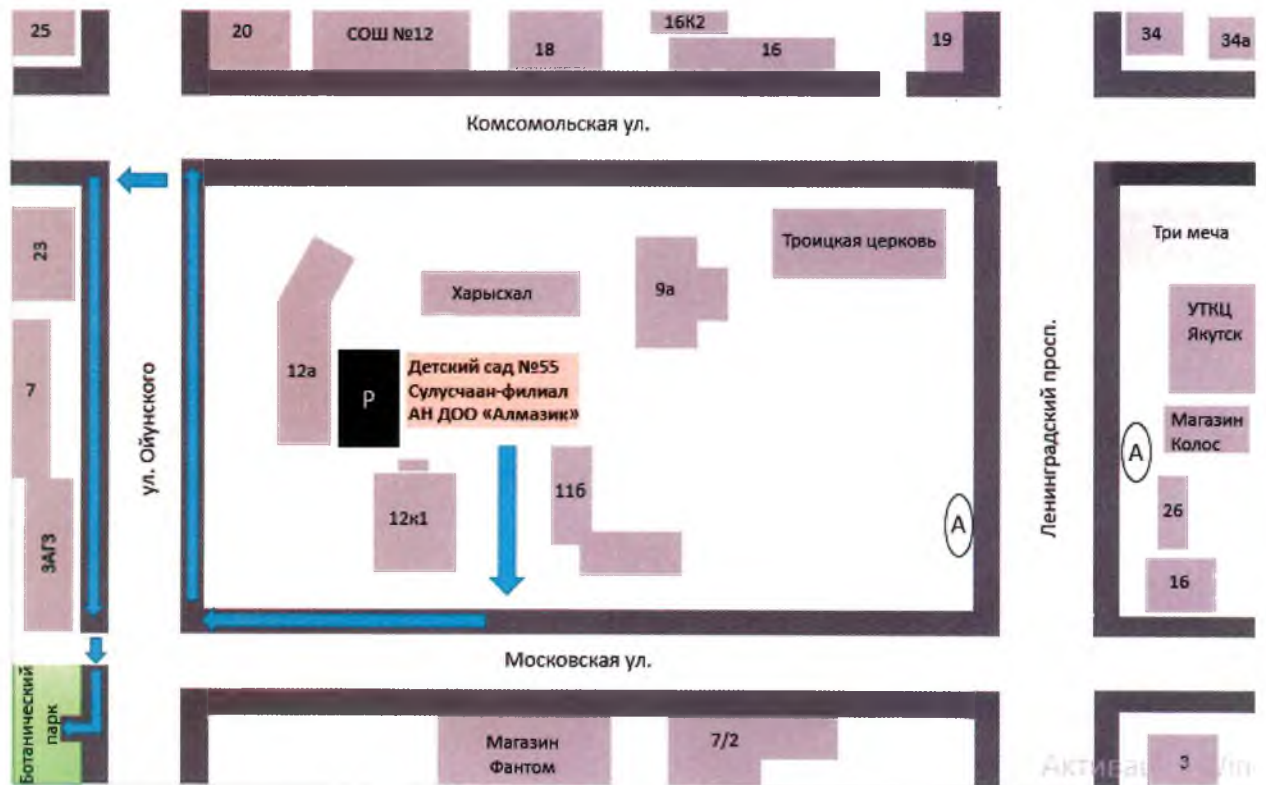
-  Жилой дом
-  Маршрут движения детей
-  Движение транспортного средства
-  Пешеходный переход
-  Парковка
-  Остановка Автобуса
-  Светофор

Схема организации дорожного движения в непосредственной близости от образовательного учреждения с размещением соответствующих технических средств организации дорожного движения, маршрутов движения детей и расположения парковочных мест



-  Жилой дом
-  Маршрут движения детей
-  Движение транспортного средства
-  Пешеходный переход
-  Парковка
-  Остановка Автобуса
-  Светофор

Маршрут движения организованных групп детей от детского сада к Ботаническому парку

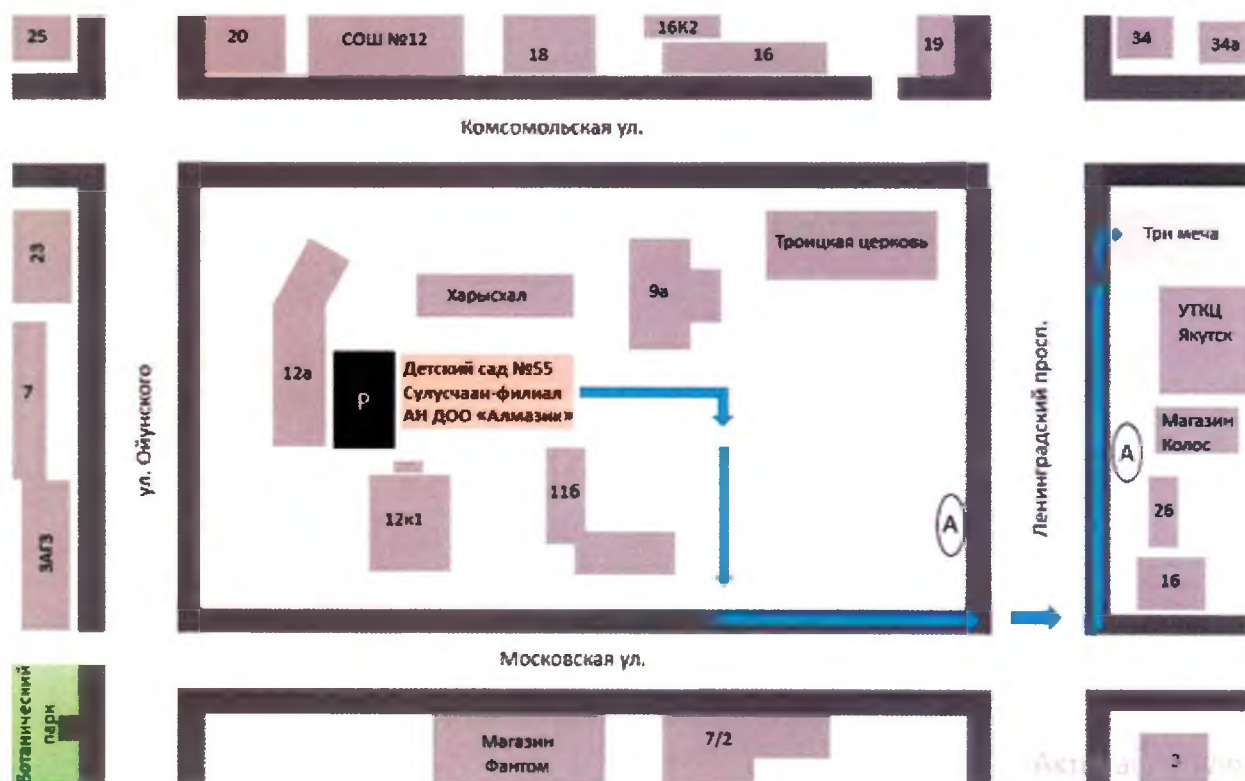


Жилой дом



Маршрут движения детей

Маршрут движения организованных групп детей от детского сада к Мемориальному комплексу «30-летие Победы»

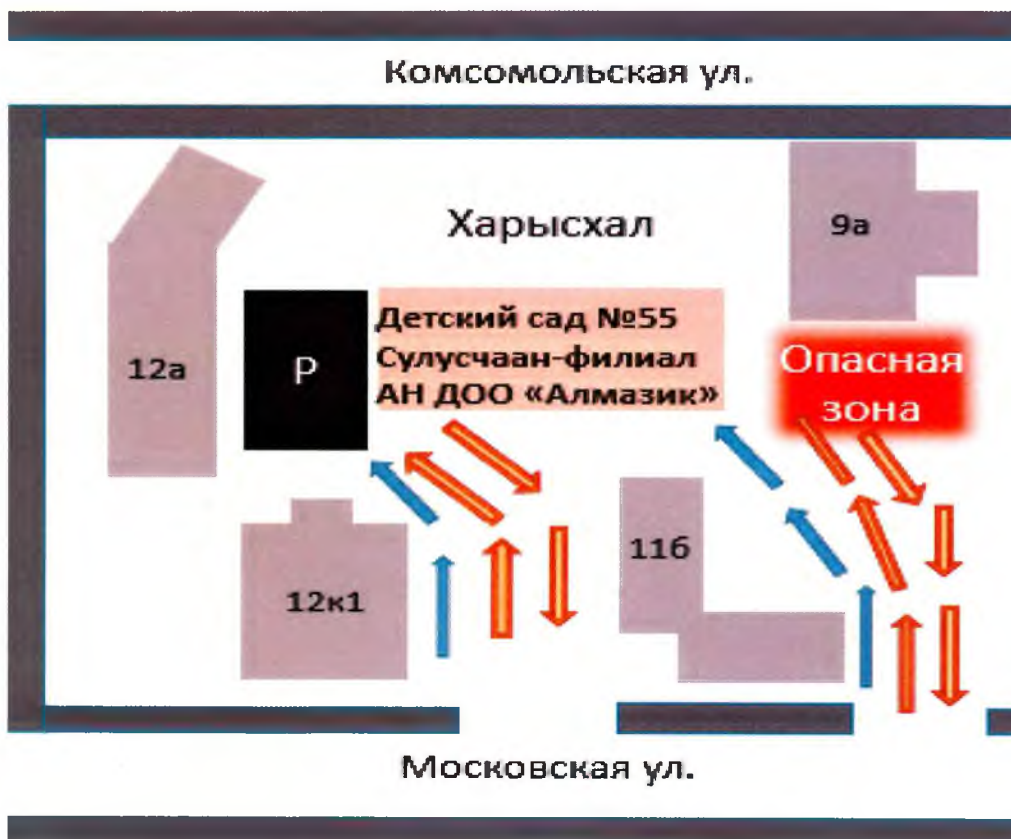



Жилой дом



Маршрут движения детей

Пути движения транспортных средств к местам разгрузки/погрузки и рекомендуемые безопасные пути передвижения детей по территории образовательного учреждения



-  Жилой дом
-  Маршрут движения детей
-  Движение транспортного средства
-  Внутриквартальный проезд



Handwritten notes in yellow ink, oriented vertically along the left edge of the page. The text is mostly illegible due to blurring and orientation.









Hand-drawn illustration of a hot air balloon in a field of colorful flowers. Two panels of a notebook cover featuring a cartoon policeman and traffic signs. A 3D model of a town scene with buildings, a road, and a sun.

